Użytek ekologiczny „Dolina Mlecznej”

propozycja strony społecznej,
nie uwzględniona w MPZP dla Zarzecza

dr Agnieszka Homan

Katowice, 24.10.2024

Strategia Rozwoju Zał. 3 Prognoza uwarunkowania przyrodnicze i FOP RDOŚ i GDOŚ

w legendzie **Mleczna – korytarz spójności obszarów chronionych ?????**

Obecnie brak rzeczywistej ochrony doliny rzeki Mlecznej

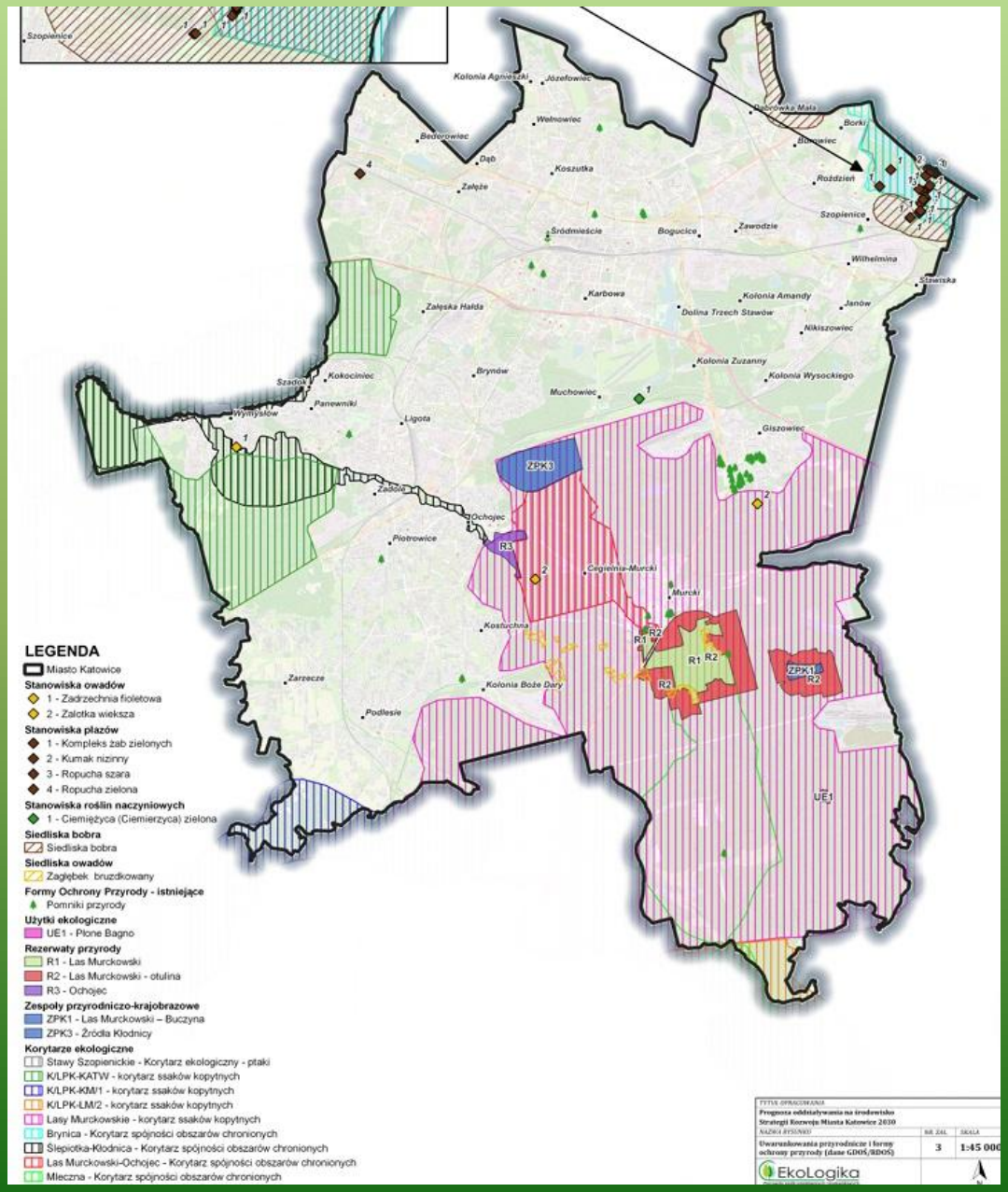

Obszary o podwyższonych walorach przyrodniczych

- Obszary o podwyższonej wartości przyrodniczej wymagające ochrony wg SUiKZP i Ekofizjografii dla dzielnic południowych
- Obszary o podwyższonej wartości przyrodniczej wymagające ochrony (Centrum Dziedzictwa Przyrody Górnego Śląska)
- korytarze ekologiczne w dolinach rzecznych
- bezwzględny zakaz zabudowy doliny korta cieku (pas 10 m)
- zakaz zabudowy kubaturowej w dolinie cieku (pas 50m)

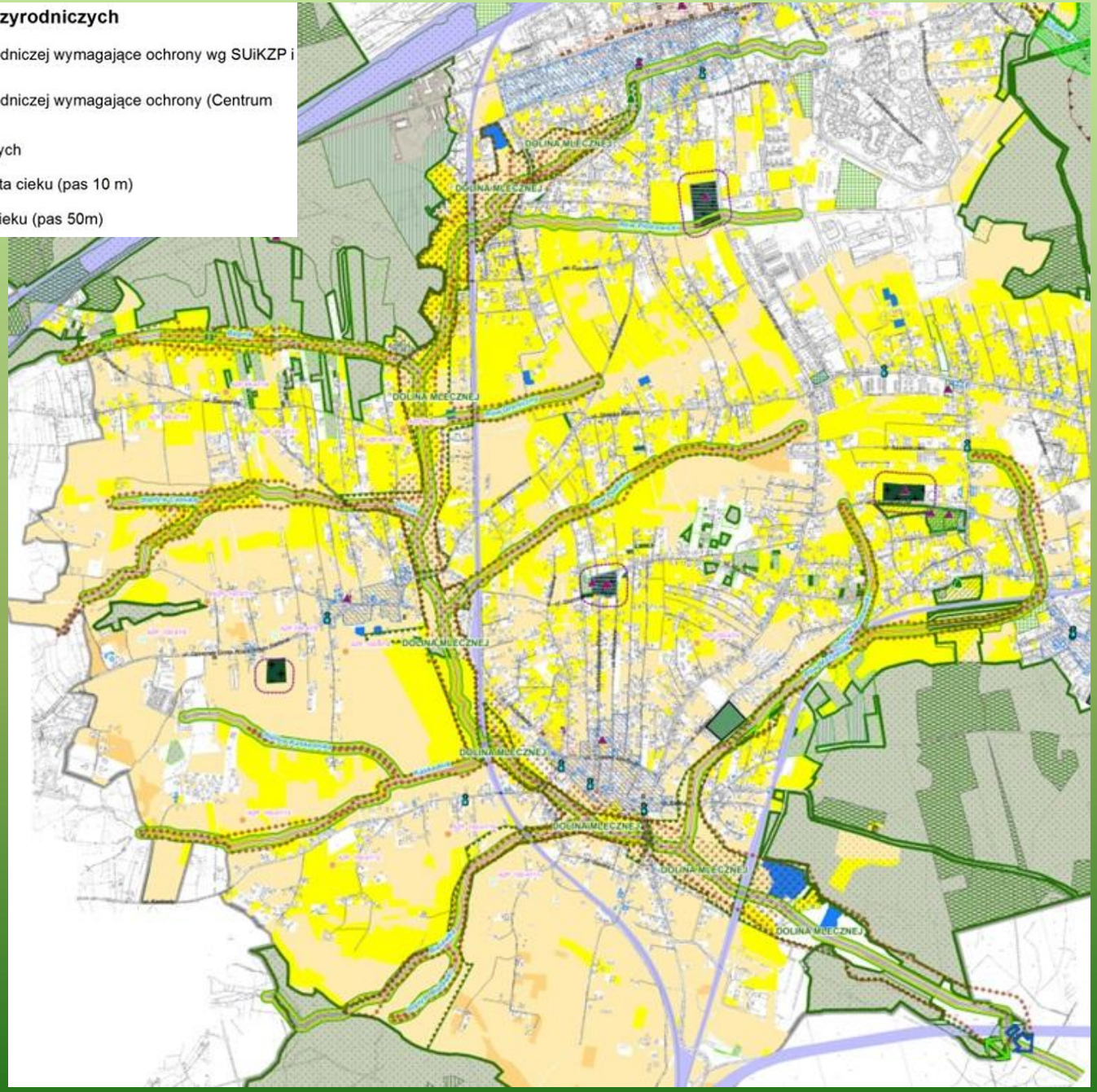

MIAŁA CHRONIĆ

UCHWAŁA NR XXXII/652/16 Rady Miasta Katowice z dn. 23.11.2016 r. MPZP część obejmująca teren doliny rzeki Mlecznej wraz z jej dopływami

NIE CHRONI !

Strategia rozwoju Zał.2 Prognoza uwarunkowania przyrodnicze-opracowanie ekofizjograficzne

Według Studium Uwarunkowań i Kierunków Zagospodarowania Przestrzennego

„Dolina Mlecznej – najważniejszy w mieście korytarz ekologiczny, łączący kompleksy leśne. Wzdłuż Mlecznej i jej dopływów występują zarośla olchowo – wierzbowe oraz płaty łąk wilgotnych i świeżych. Niektóre łąki są bogate florystycznie, występują tu rzadkie i chronione gatunki roślin. „

Obszary zieleni o funkcji przyrodniczo-ekologicznej

Korytarze ekologiczne

Projektowany użytek ekologiczny „Dolina Mlecznej”

pierwotny zarys granic

Powierzchnia
> 111 ha

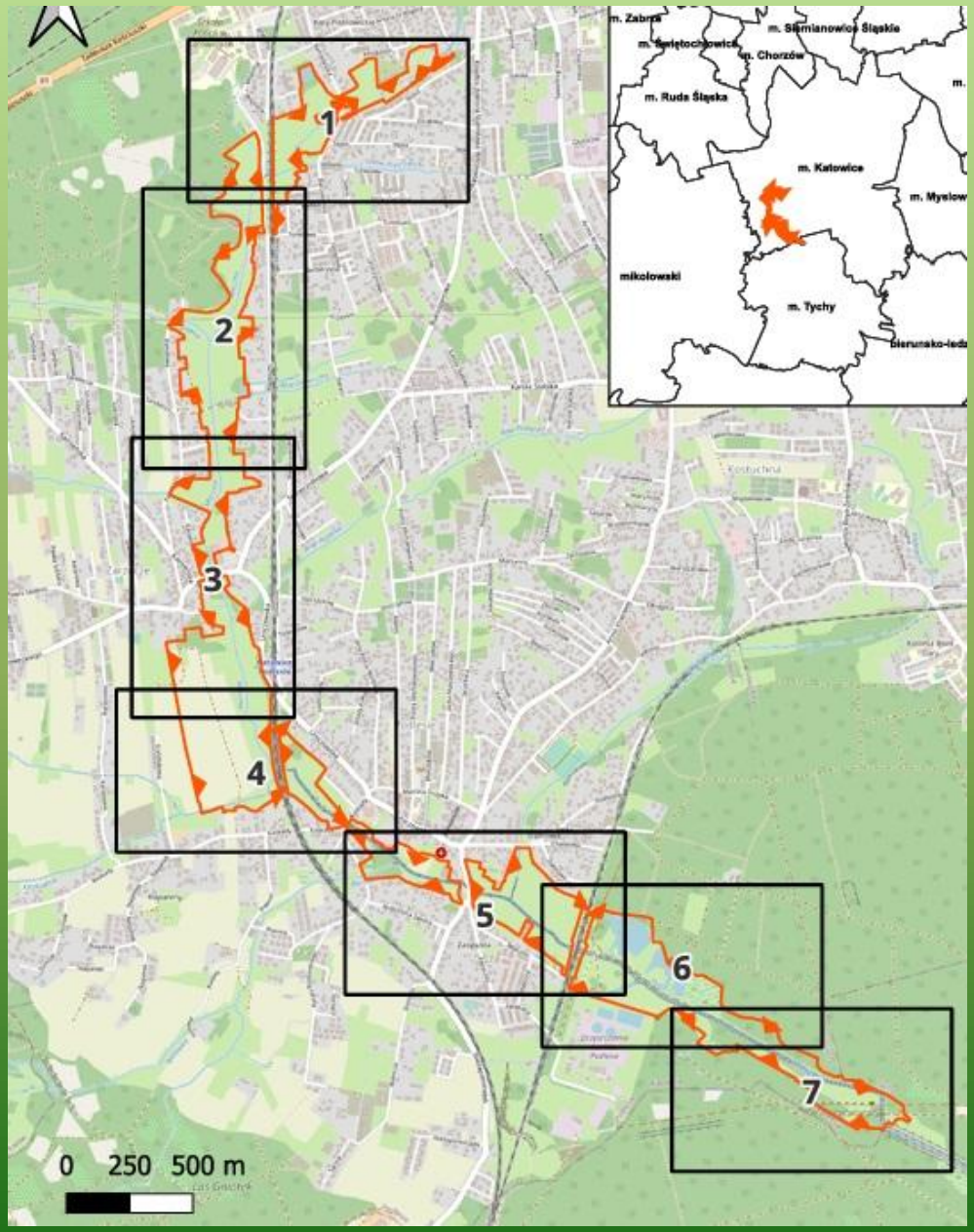

Własność
gruntu
> 180 działek

Rzeczywistość – znaczna część cennych terenów już zajęta pod zabudowę

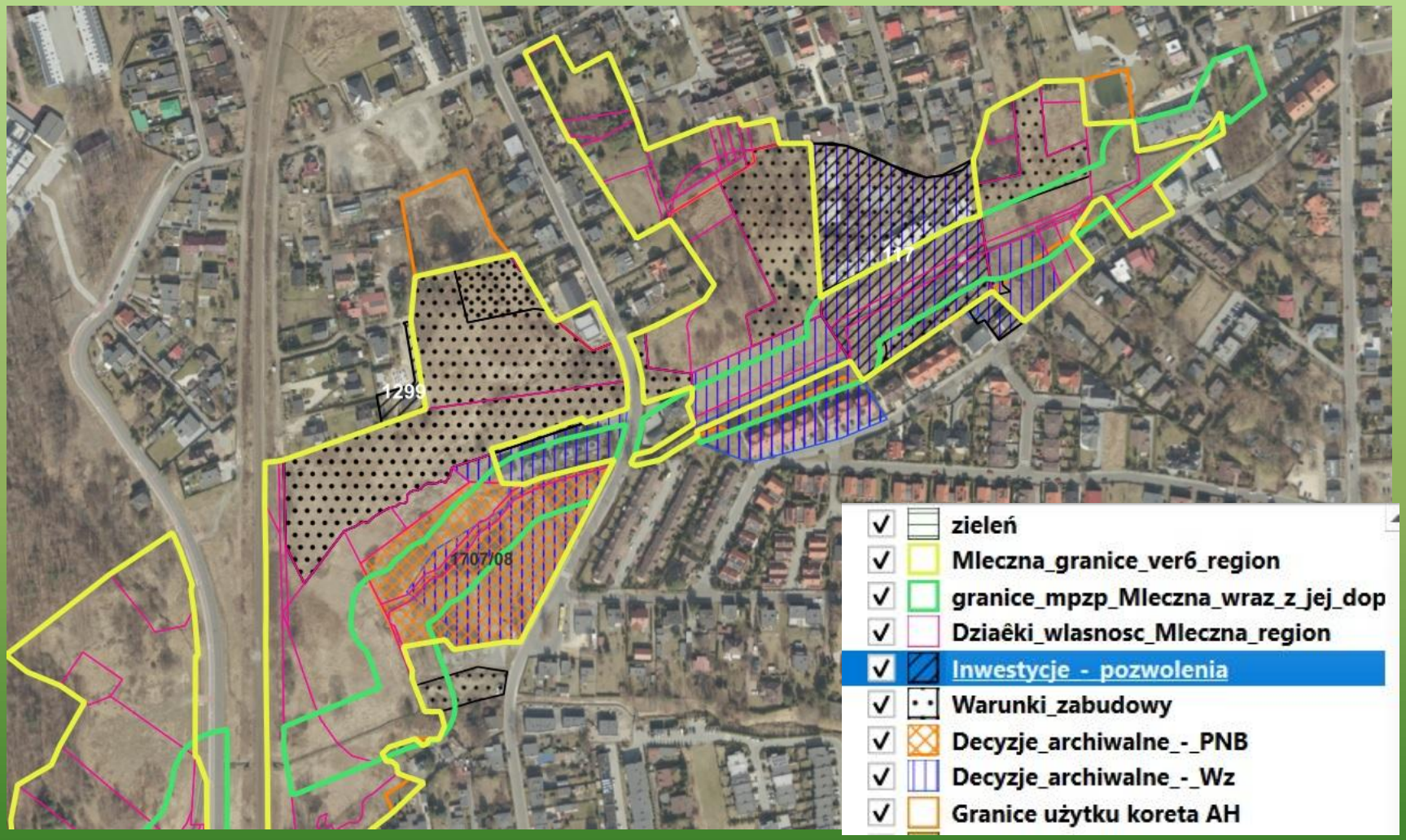

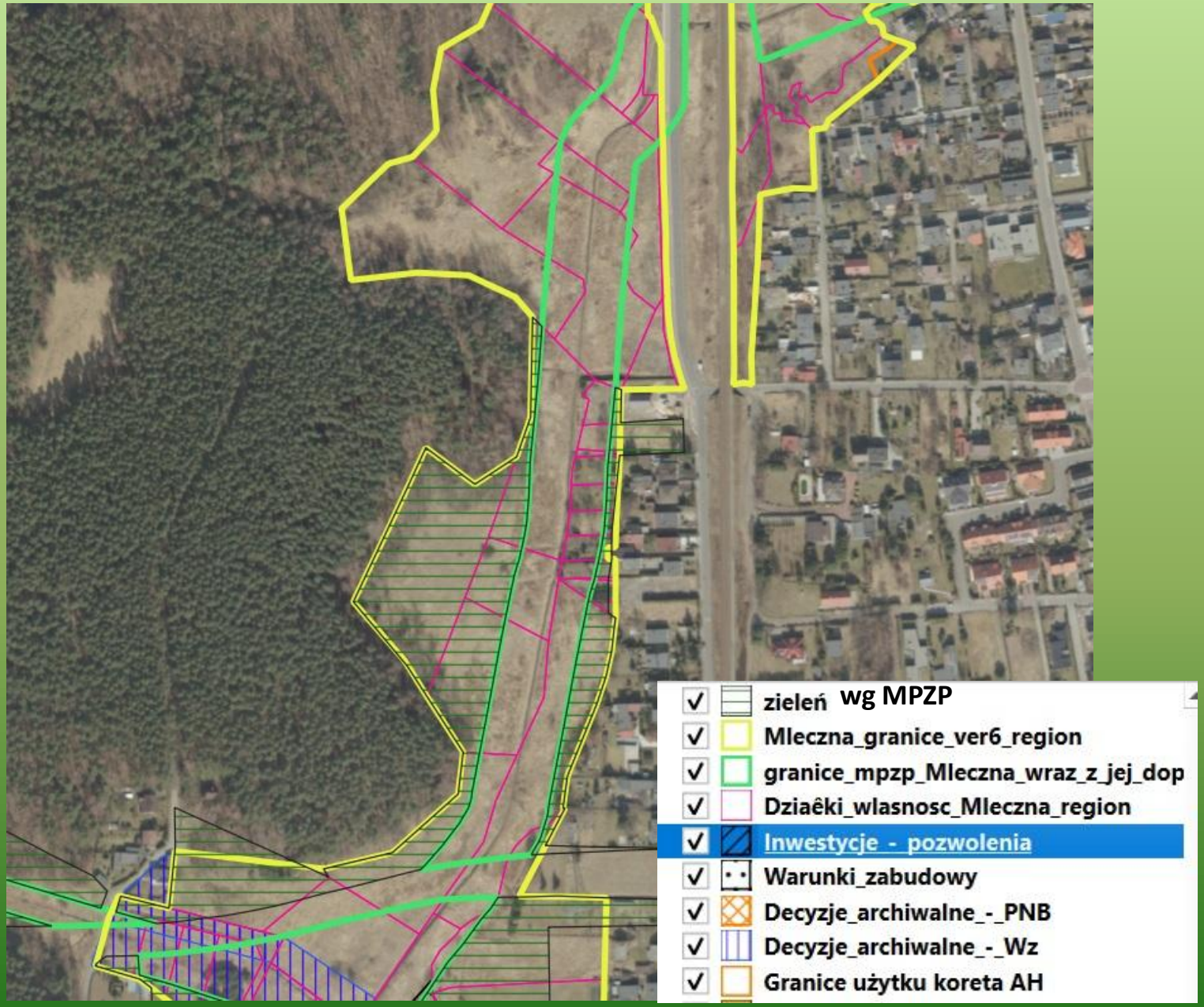
zieleń wg MPZP
Mleczna_granice_ver6_region
granice_mpzp_Mleczna_wraz_z_jej_dop
Dziaêki_wlasnosc_Mleczna_region
Inwestycje - pozwolenia
Warunki_zabudowy
Decyzje_archiwalne_-_PNB
Decyzje_archiwalne_-_Wz
Granice użytku koreta AH

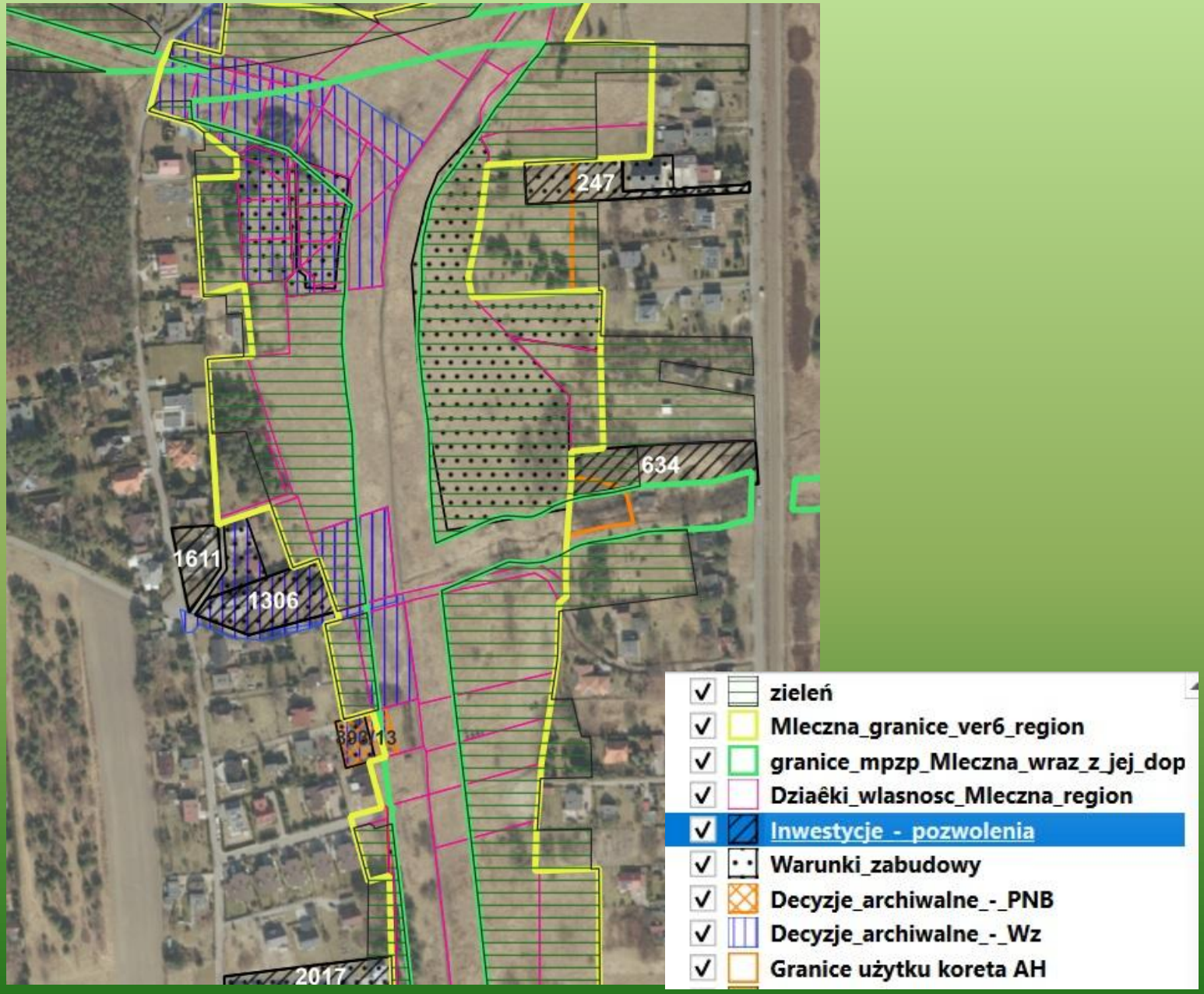
247
634
1611
1306
396/13
2017
zieleń
Mleczna_granice_ver6_region
granice_mpzp_Mleczna_wraz_z_jej_dop
Dziaêki_wlasnosc_Mleczna_region
Inwestycje - pozwolenia
Warunki_zabudowy
Decyzje_archiwalne_-_PNB
Decyzje_archiwalne_-_Wz
Granice użytku koreta AH

Planowana zabudowa na cennych terenach np. pomiędzy ulicami Sandacza a Tunelową

Obszary powodzi historycznych na podstawie ekofizjografii miasta Katowice

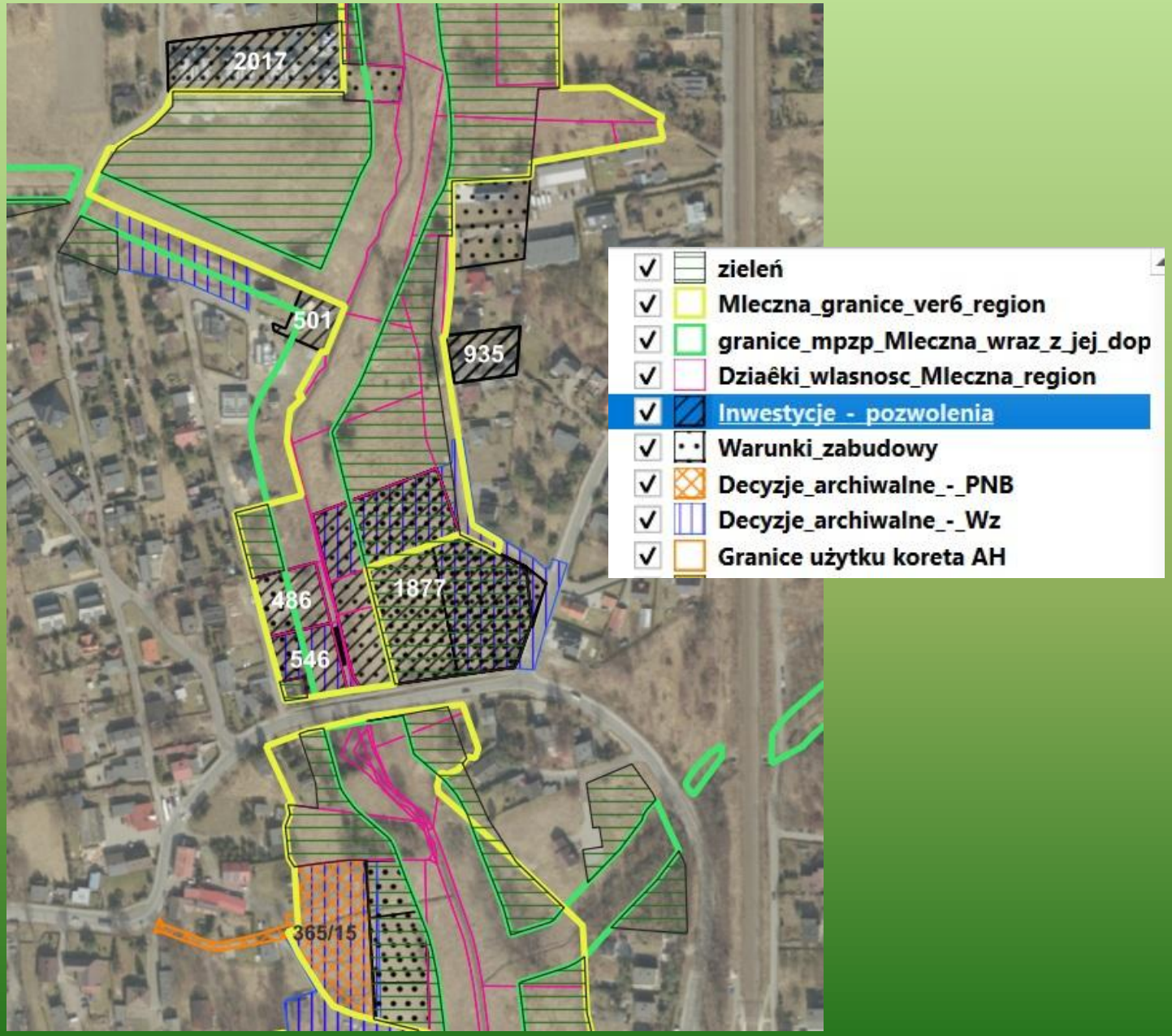
2017
501
935
486
546
1877
365/15
zieleń
Mleczna_granice_ver6_region
granice_mpzp_Mleczna_wraz_z_jej_dop
Dziaêki_wlasnosc_Mleczna_region
Inwestycje - pozwolenia
Warunki_zabudowy
Decyzje_archiwalne_-_PNB
Decyzje_archiwalne_-_Wz
Granice użytku koreta AH

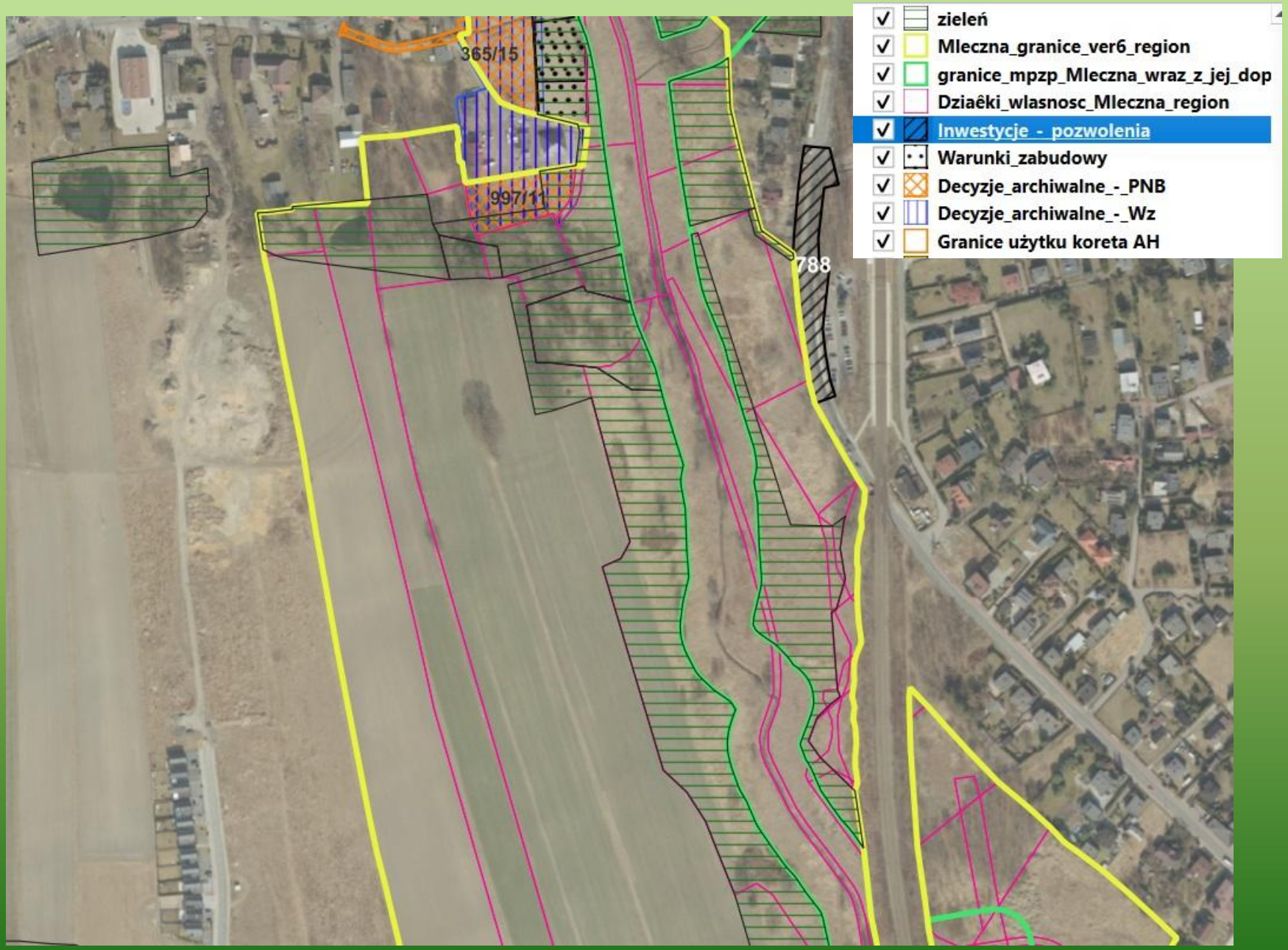
zieleń
Mleczna_granice_ver6_region
granice_mpzp_Mleczna_wraz_z_jej_dop
Dziaêki_wlasnosc_Mleczna_region
Inwestycje - pozwolenia
Warunki_zabudowy
Decyzje_archiwalne_-_PNB
Decyzje_archiwalne_-_Wz
Granice użytku koreta AH
365/15
997/11
788

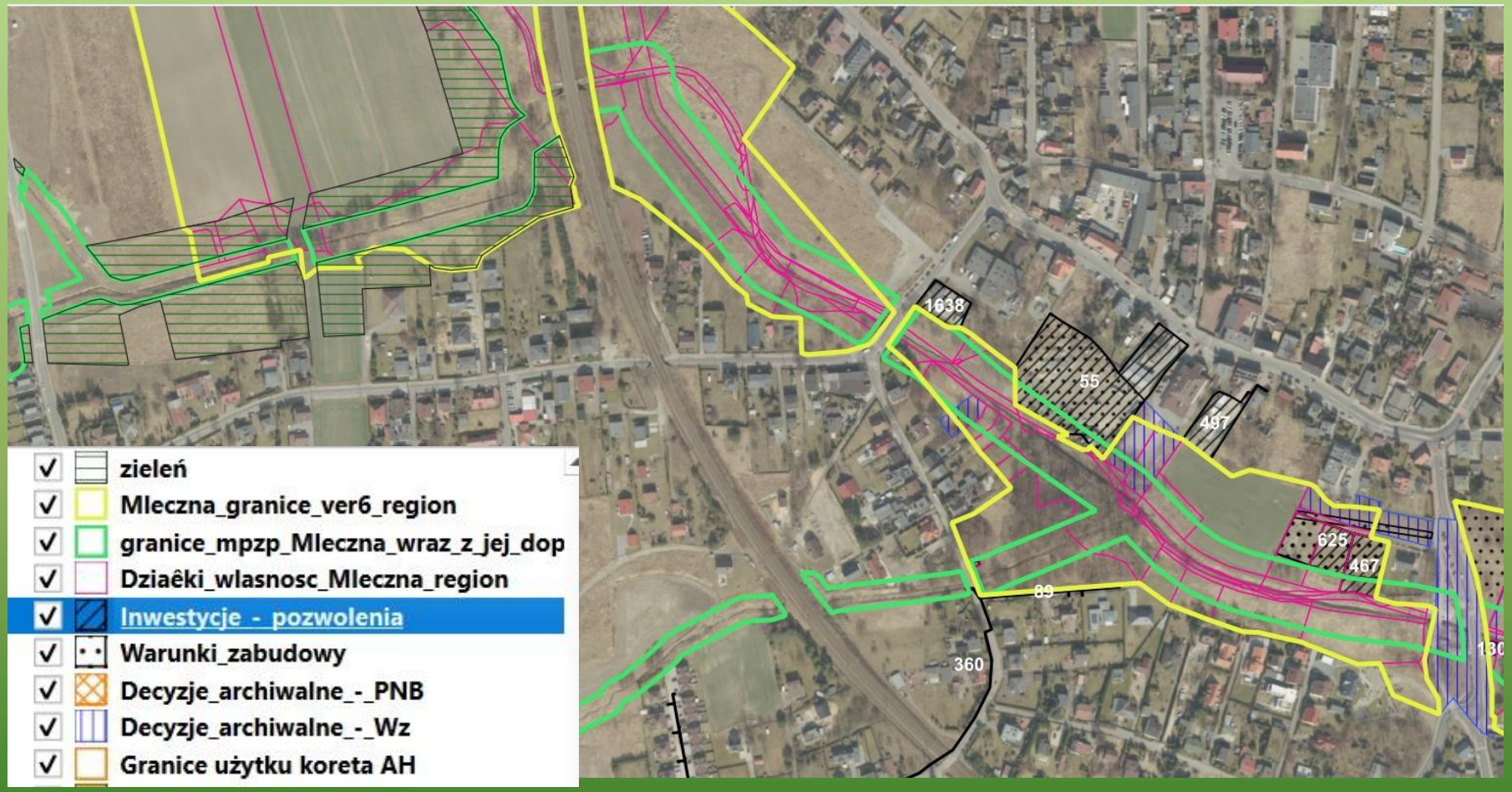
zieleń
Mleczna_granice_ver6_region
granice_mpzp_Mleczna_wraz_z_jej_dop
Dziaêki_wlasnosc_Mleczna_region
Inwestycje - pozwolenia
Warunki_zabudowy
Decyzje_archiwalne_-_PNB
Decyzje_archiwalne_-_Wz
Granice użytku koreta AH
1638
55
497
625
467
89
360

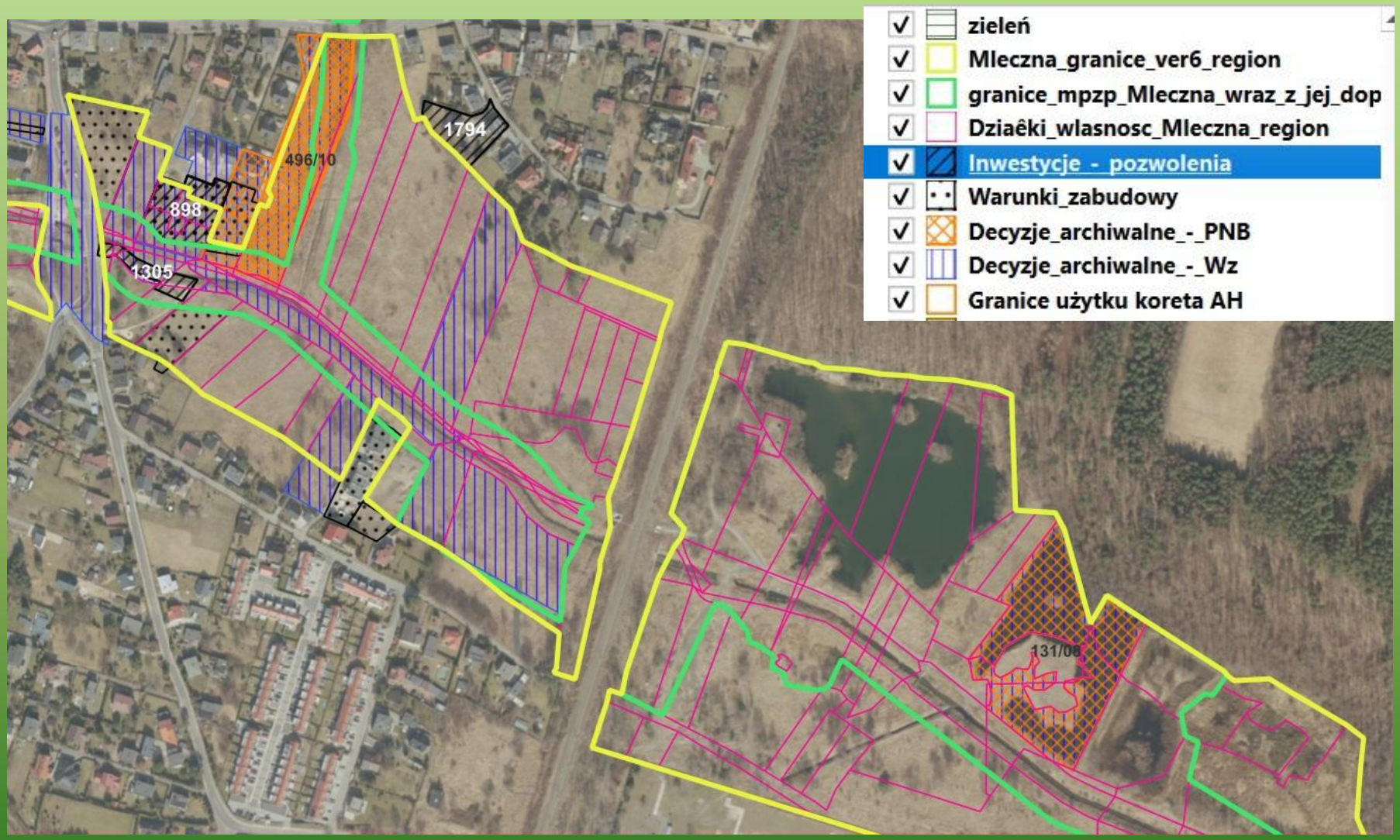
zieleń
Mleczna_granice_ver6_region
granice_mpzp_Mleczna_wraz_z_jej_dop
Dziaêki_wlasnosc_Mleczna_region
Inwestycje - pozwolenia
Warunki_zabudowy
Decyzje_archiwalne_-_PNB
Decyzje_archiwalne_-_Wz
Granice użytku koreta AH
1794
496/10
898
1305
131/08

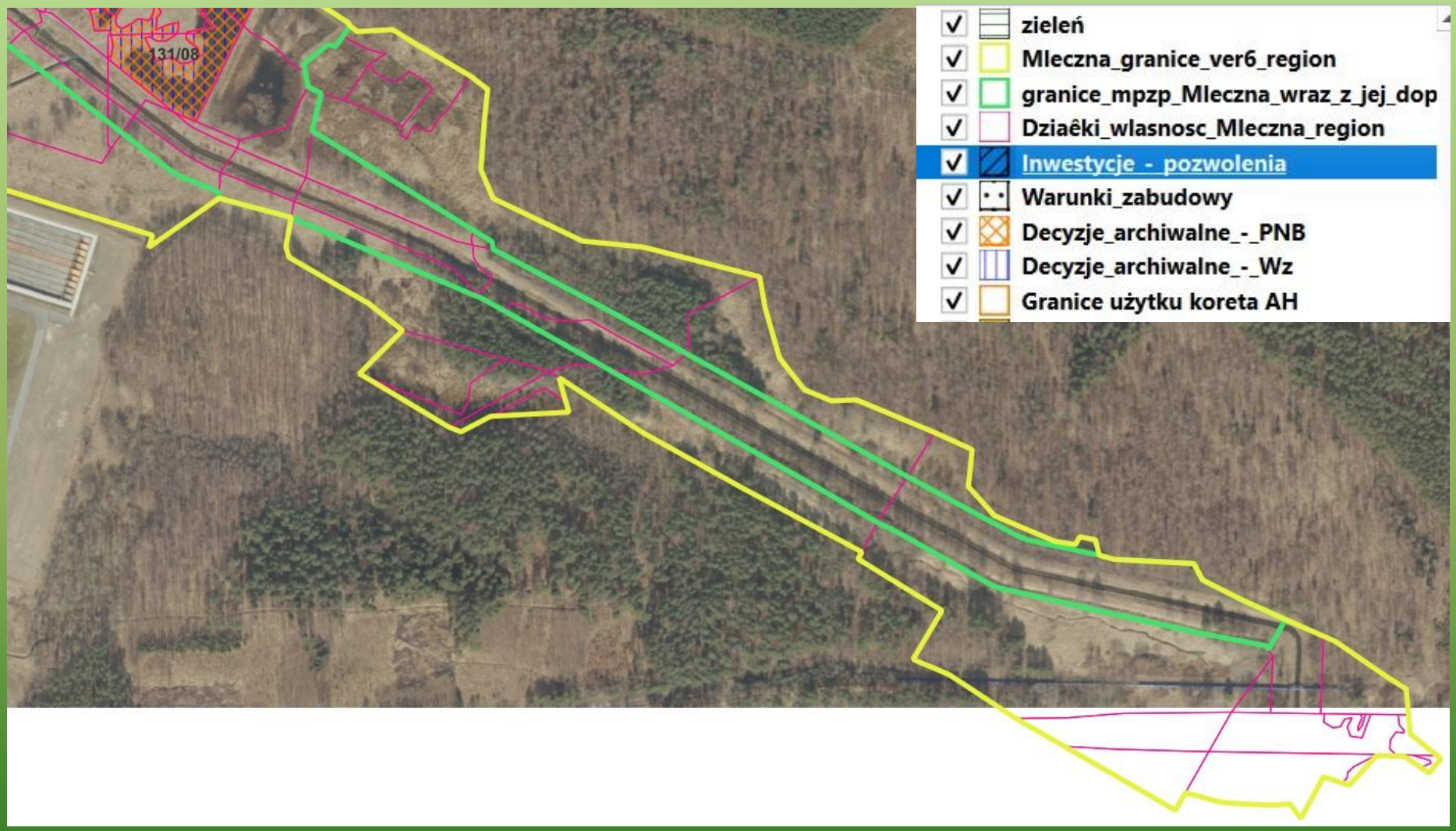
131/08
zieleń
Mleczna_granice_ver6_region
granice_mpzp_Mleczna_wraz_z_jej_dop
Dziaêki_wlasnosc_Mleczna_region
Inwestycje - pozwolenia
Warunki_zabudowy
Decyzje_archiwalne_-_PNB
Decyzje_archiwalne_-_Wz
Granice użytku koreta AH

SIEDLISKA PRZYRODNICZE – I ZAŁĄCZNIK DYREKTYWY SIEDLISKOWEJ

Kod siedliska przyrodniczego		**Polska nazwa siedliska przyrodniczego[1]**	Status zagrożenia siedliska przyrodniczego		
Natura 2000[1]	ECLS[2]		UE[2]	RP[3] (CON)	WŚ[4]
3150	C1.2b	**Starorzecza i naturalne eutroficzne zbiorniki wodne** ze zbiorowiskami z Nympheion, Potamion	NT	NT	V
***6230**	E1.7	**Górskie i niżowe murawy bliźniczkowe** (Nardion – płaty bogate florystycznie)	VU	CR	V
6410	E.3.5	**Zmiennowilgotne łąki trzęślicowe** (Molinion)	EN	NT	V
6430	E5.4	Ziołorośla górskie (Adenostylion alliariae) i ziołorośla nadrzeczne (Convolvuletalia sepium)	VU	NT	I
6510	E2.2	Niżowe i górskie świeże łąki użytkowane ekstensywnie (Arrhenatherion elatioris)	VU	NT	V
7230	D4.1a D4.1c	**Górskie i nizinne torfowiska zasadowe o charakterze młak, turzycowisk i mechowisk**	EN EN	EN	E E
***91E0**	G1.2a	Łęgi wierzbowe, topolowe, olszowe i jesionowe (Salicetum albo-fragilis, Populetum albae, Alnenion glutinoso-incanae) i olsy źródliskowe	LC	VU	V

Murawy bliźniczkowe – siedlisko przyrodnicze 6230

Zbiornik wodny przy ul. Tunelowej

Płat zespołu rdestnicy pływającej *Potametum natantis* (siedlisko przyrodnicze 3150)

Zbiorniki wodne przy ul. Grota-Roweckiego – w MPZP teren zieleni parkowej (TP) ?

cenne siedliska płazów

skrzek żab

PŁAZY I GADY

Lp.	Nazwa polska	Nazwa łacińska	Status ochrony[1]	Status zagrożenia RP[2]/WŚ[3]
1	ropucha szara	*Bufo bufo*	częściowa	
2	traszka zwyczajna	*Lissotriton vulgaris*	częściowa	
3	**traszka grzebieniasta**	***Triturus cristatus***	**ścisła, ochrona czynna, DSII**	**NT/VU**
4	żaba trawna	*Rana temporaria*	częściowa	
5	żaba wodna	*Pelophylax esculentus*	częściowa	
6	żaba jeziorkowa	*Pelophylax lessonae*	częściowa	

Lp.	Nazwa polska	Nazwa łacińska	Status ochrony[1]	Status zagrożenia RP[2]/WŚ[3]
1	jaszczurka zwinka	*Lacerta agilis*	częściowa	
2	jaszczurka żyworodna	*Zootoca vivipara*	częściowa	
3	padalec	*Anguis sp.*	częściowa	-/LC[4]
4	zaskroniec zwyczajny	*Natrix natrix*	częściowa	
5	żmija zygzakowata	*Vipera berus*	częściowa	

Dolina rzeki Mlecznej
korytarz migracyjny płazów

traszka zwyczajna

traszka grzebieniasta

Gatunek wymagający ochrony czynnej, wymieniony w II załączniku Dyrektywy siedliskowej

jaszczurka żyworodna

zaskroniec

Gatunek wymagający ochrony czynnej,
wymieniony w II załączniku Dyrektywy siedliskowej

PTAKI

Łącznie 110 gatunków
(99 pod ochroną ścisłą, 5 pod ochroną częściową i 6 gatunków łownych).

15 gatunków wymienionych jest w Załączniku I Dyrektywy Ptasiej

Lp.	Gatunek	Nazwa łacińska	Status ochrony[1]	Status zagrożenia RP[2]/WŚ[3]	Kategoria lęgowości
1	błotniak stawowy	*Circus aeruginosus*	ścisła, #, DPI	-/VU	P
2	**bocian biały**	***Ciconia ciconia***	**ścisła, #, DPI**	**-/VU**	**C**
3	bocian czarny	*Ciconia nigra*	ścisła, #, DPI	-/EN	P
4	czapla biała	*Ardea alba*	ścisła, DPI	-/NO	P
5	**derkacz**	***Crex crex***	**ścisła, #, DPI**	**VU/VU**	**A**
6	dzięcioł czarny	*Dryocopus martius*	ścisła, #, DPI	-/VU	P
7	dzięcioł duży	*Dendrocopos major*	ścisła, DPI	-/LC	A
8	dzięcioł średni	*Dendrocoptes medius*	ścisła, #, DPI	-/VU	P
9	dzięcioł zielonosiwy	*Picus canus*	ścisła, #, DPI	-/VU	P
10	gąsiorek	*Lanius collurio*	ścisła, DPI	-/VU	P
11	lerka	*Lullula arborea*	ścisła, DPI	-/VU	P
12	muchołówka białoszyja	*Ficedula albicollis*	ścisła, DPI	-/VU	P
13	rybitwa rzeczna	*Sterna hirundo*	ścisła, #, DPI	-/VU	P
14	zimorodek	*Alcedo atthis*	ścisła, DPI	-/VU	P
15	żuraw	*Grus grus*	ścisła, DPI	-/VU	P

jastrząb

cierniówka

uszatka

Bocian biały
„wizytówka Zarzecza”
„duma dla miasta Katowice”

Grzegorz Bargieła

Gatunek wymagający ochrony czynnej,
wymieniony w I załączniku Dyrektywy ptasiej

w tym roku bociany zaczęły budowę drugiego gniazda na Zarzeczu

Dolina rzeki Mlecznej - siedlisko bytowania i żerowania bociana białego

Siedliska bociana białego

Planowana zabudowa wg. MPZP dla Zarzecza

SSAKI

Lp.	Gatunek	Nazwa łacińska	Status ochrony[1]	Status zagrożenia RP[2]/WŚ[3]
1	dzik	*Sus scrofa*	łowny	-/LC
2	jeleń szlachetny	*Cervus elaphus*	łowny	-/LC
3	**jeż wschodni**	*Erinaceus roumanicus*	częściowa	-/DD
4	**kret**	*Talpa europaea*	częściowa	-/LC
5	kuna sp.	*Martes sp.*	łowny	-/LC
6	lis	*Vulpes vulpes*	łowny	-/LC
7	**łasica**	*Mustela nivalis*	częściowa	-/LC
8	**ryjówka aksamitna**	*Sorex araneus*	częściowa	-/LC
9	sarna	*Capreolus capreolus*	łowny	-/LC
10	**wiewiórka**	*Sciurus vulgaris*	częściowa	-/DD
11	**wydra**	*Lutra lutra*	częściowa, DSII	-/LC
12	zając szarak	*Lepus europaeus*	łowny	-/LC
Nietoperze *Chiroptera*				
13	**borowiec wielki**	*Nyctalus noctula*	ścisła, #	-/LC
14	**karlik drobny**	*Pipistrellus pygmaeus*	ścisła, #	-/DD
15	**karlik malutki**	*Pipistrellus pipistrellus*	ścisła, #	-/LC
16	**mroczek posrebrzany**	*Vespertilio murinus*	ścisła, #	LC/LC
17	**mroczek pozłocisty**	*Eptesicus nilssonii*	ścisła, #	NT/NT

Korytarz migracyjny ssaków

Dolina rzeki Mlecznej

korytarzem migracji ssaków kopytnych i innych zwierząt

Lasy Panewnickie

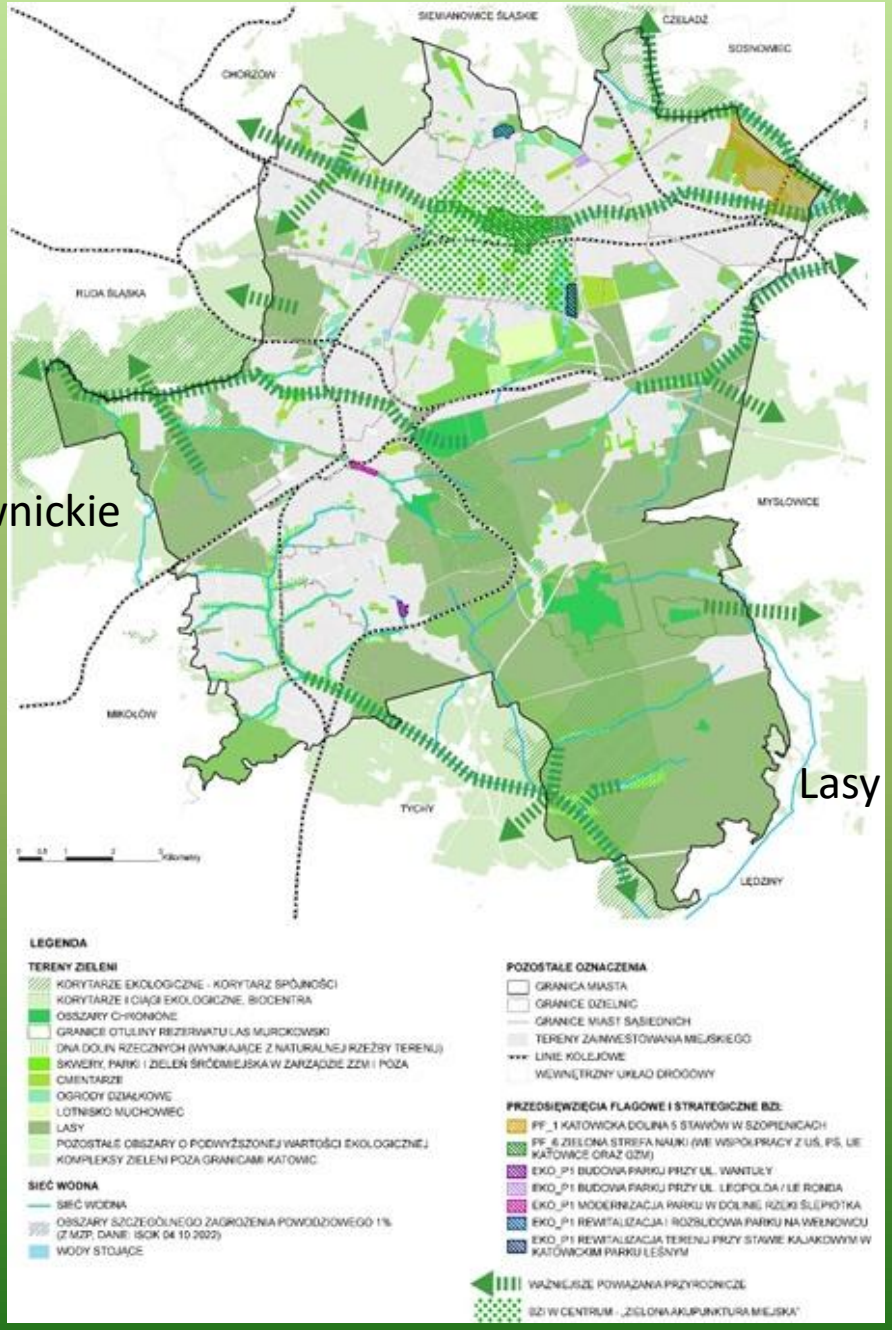

Lasy Murckowskie

Strategia Rozwoju - Schemat błękitno-zielonej infrastruktury

Postępująca zabudowa doliny rzeki = zaburzenie ciągłości korytarza ekologicznego

2013

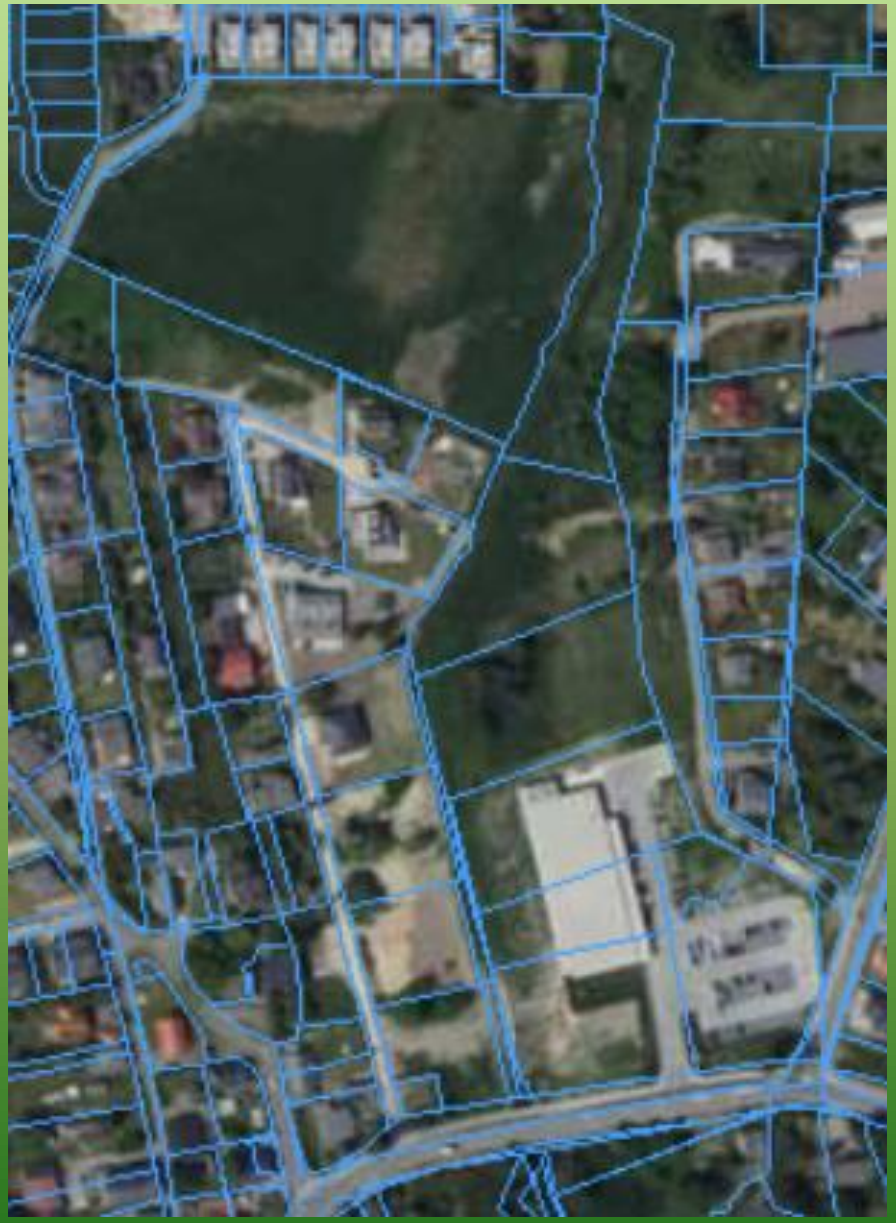

2024

Drastyczne zawężenie obszaru przy rzekach i rowach

Tropy jeleni wzdłuż rzeki Mlecznej

Nadsypywanie terenu i ogrodzenia

śmiertelność

Dolina rzeki Mlecznej – tereny zalewowe

Obszary powodzi historycznych na podstawie ekofizjografii miasta Katowice

Widok z ul. Grota-Roweckiego

DZIAŁKA
NA SPRZEDAŻ
518 670 657
2013/07

Stan wody w rzece Mlecznej
dnia 15.09.2024 r.

Proponowana lokalizacja polderów zalewowych
mogących pełnić jednocześnie funkcję retencyjną i rekreacyjną

Proponowana lokalizacja polderów zalewowych

mogących pełnić jednocześnie funkcję retencyjną i rekreacyjną

PODSUMOWANIE

Dolina rzeki Mlecznej to obszar cenny przyrodniczo i ważny korytarz ekologiczny Katowic.
Priorytetem jest ochrona siedlisk łąkowych i podmokłych w dolinie rzeki stanowiących siedliska zwierząt

Oczekujemy od władz Miasta prowadzenia rozsądnej i odpowiedzialnej polityki przestrzennej z zachowaniem zasad ochrony przeciwpowodziowej oraz ochrony środowiska.

Prosimy o uchwalenie MPZP w maksymalnym stopniu zmniejszającego istniejące ryzyka, które niesie ze sobą zabudowa doliny oraz jej dopływów.

Prosimy o wsparcie w utworzeniu użytku ekologicznego